



УЧРЕЖДЕНИЕ ОБРАЗОВАНИЯ
«Брестский государственный университет имени А.С. Пушкина»



А.О Вахильчук, С.М. Токарчук

ЭЛЕКТРОННЫЙ АГРОЭКОТУРИСТИЧЕСКИЙ АТЛАС ИВАЦЕВИЧСКОГО РАЙОНА



Брест, 2015-2016

Содержание



1. Общая характеристика Ивацевичского района



2. Современное состояние агрозкотуризма в районе



3. Агроэкоусадьбы района

1. Общая характеристика Ивацевичского района

Содержание

1.1 Географическое положение

1.2 Природа

1.3 Культурно-исторические объекты

1.4 Транспорт





**Ивацевичский район
на карте Республики Беларусь**

Ивацевичский район (белор. *Івацэвіцкі раён*) расположен на севере Брестской области Беларуси. Административный центр — город Ивацевичи.

Площадь — 3 тыс. км² (3-е место среди районов, 9 % от территории области).

Один из крупнейших районов в Брестской области. Протяженность границ района превышает 250 км. Протяженность района с запада на восток — 83 км, с севера на юг — 66 км.

Район граничит на востоке с Барановичским, Ляховичским и Ганцевичским районами, на юге — с Пинским, на юго-западе — с Ивановским, на западе — с Берёзовским, на северо-западе — с Пружанским и на севере — со Слонимским районом Гродненской области.



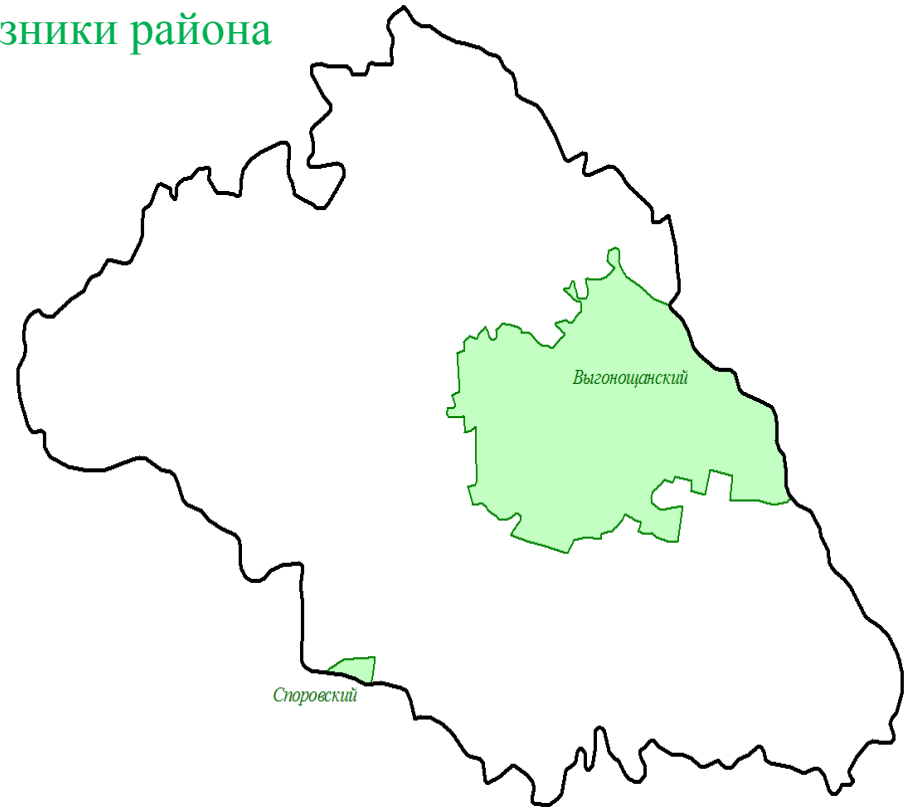
Выгонощанский

— гидрологический заказник республиканского значения.

Площадь заказника — 43 тыс. га, протяженность с севера на юг — 27 км, с запада на восток — 46 км. В заказник включены озёра Выгонощанское и Бобровичское, а также прилегающая территория, представляющую собой в основном заболоченную равнину.

На территории заказника флора представлена примерно 250 видами растений, фауна — 58 видами млекопитающих, 220 видами птиц, 7 видами пресмыкающихся и 12 видами земноводных. Многие виды занесены в **Красную книгу Беларуси**. Озёра богаты рыбой.

Заказники района





Ивацевичский район Брестской области Беларуси является одним из крупнейших в стране и хранит на своей территории несколько важнейших архитектурных памятников и достопримечательностей всей Беларуси. Главные из них это костел, дворцовый ансамбль и усадьба расположенные в городке Коссово. Среди множества других культурно-исторических памятников и достопримечательностей Ивацевичского района можно встретить церкви, костелы, усадьбы и многое другое.

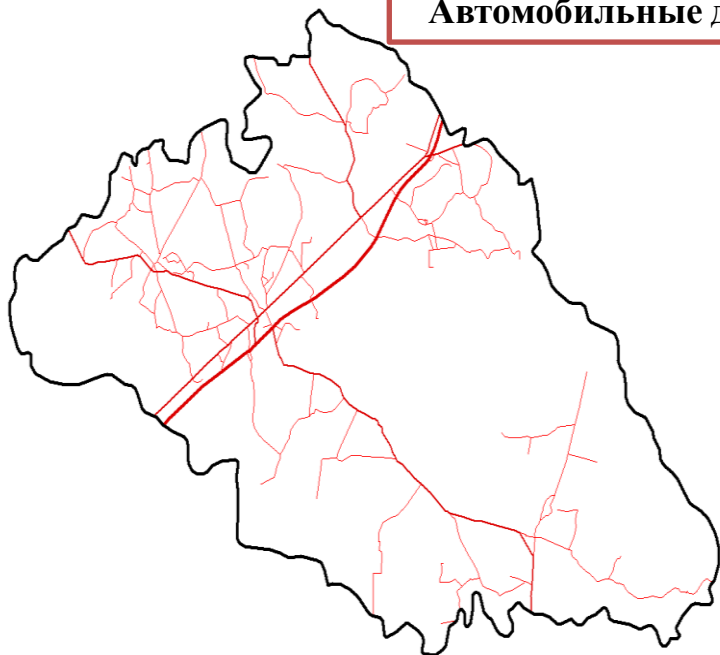


Содержание атласа

Содержание раздела



Автомобильные дороги



Железные дороги

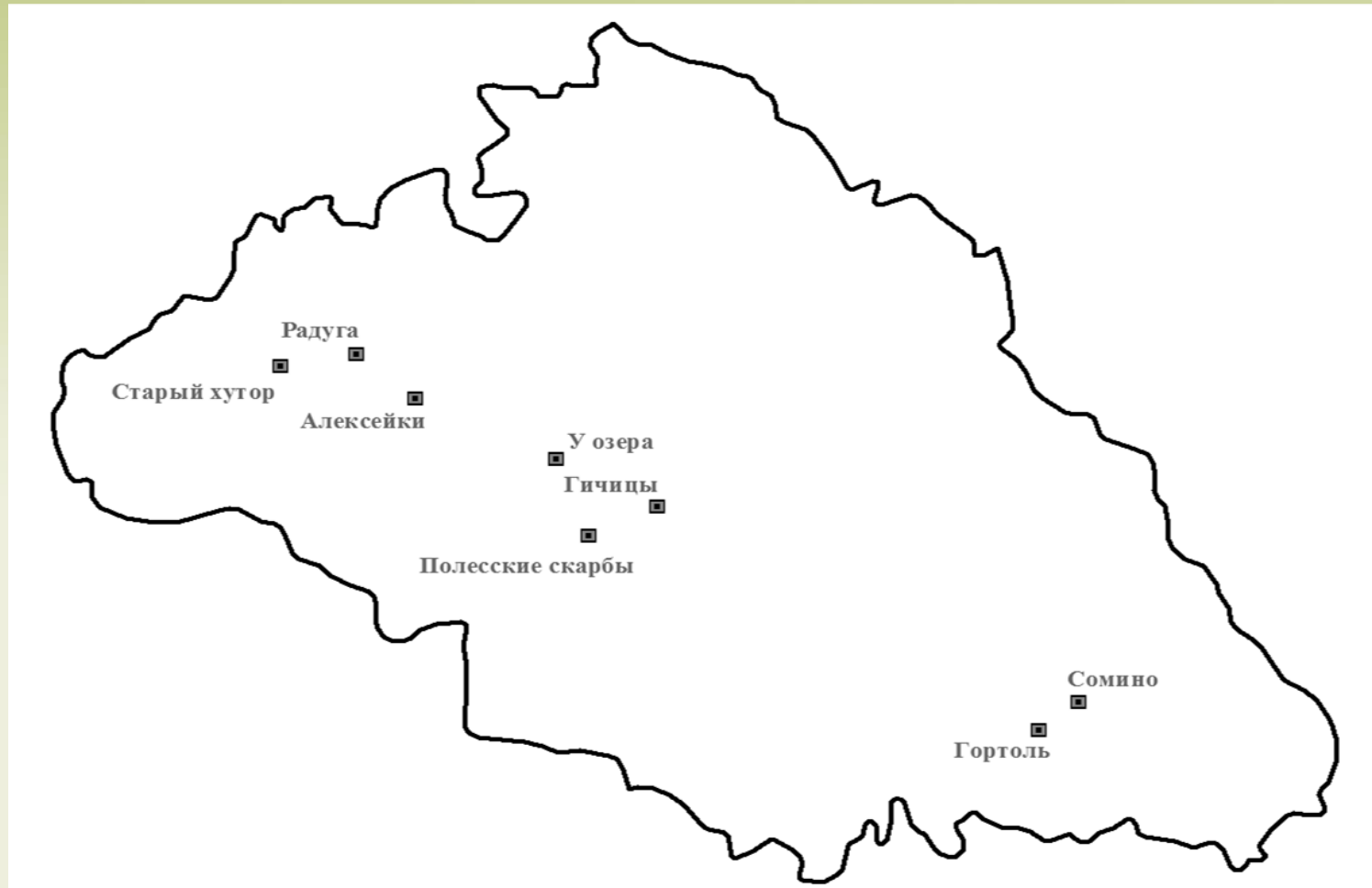


По территории район проходит железная дорога Брест — Минск. Расстояние до Минска — 200 км, до Бреста — 136 км

Ивацевичи занимают выгодное транспортно-географическое положение. Через город проходят важнейшие железнодорожная и автомобильная магистрали европейского значения Москва - Орша - Минск - Брест - Варшава. От районного центра отходит дорога республиканского значения на Пинск.



2. Современное состояние агротуризма в районе



Картограмма агрокоусадоб Ивацевичского района



Содержание атласа



2. Современное состояние агроэкотуризма в районе

Агроэкоусадьбы Ивацевичского района

№	Название усадьбы, Ф.И.О. владельца	Адрес	Дата образования	Сельский Совет
1	«Сомино» Протас Александр Александрович	д. Сомино	2008	Телеханский поссовет
2	«Старый хутор» Мельников Вячеслав Михайлович	д. Скураты	2010	Квасевичский
3	«Алексейки» Шиш Яков Константинович	д. Алексейки	2008	Стайковский
4	«Полесские скарбы» Кущо Евгений Александрович	д. Вулька Обровская	2009	Козекский
5	«У озера» Баглай Ирина Владимировна	д Яглевичи	2009	Яглевичский
6	«Гортоль» Марчук Иван Александрович	д. Гортоль	2008	Телеханский поссовет
7	«Радуга» Худякова Анна Федоровна	г. Коссово	2008	Коссовский 10бгорсовет
8	«Гичицы» Пушило А.М.	д. Гичицы	2012	Яглевичский

3. Агрэкоусадьбы раёна

Содержание

3.1. Агрэкоусадьба «Соміно»

3.2. Агрэкоусадьба «Старый хутор»

3.3. Агрэкоусадьба «Алексеікі»

3.4. Агрэкоусадьба «Полесские скарбы»

3.5. Агрэкоусадьба «У озера»

3.6. Агрэкоусадьба «Гортоль»

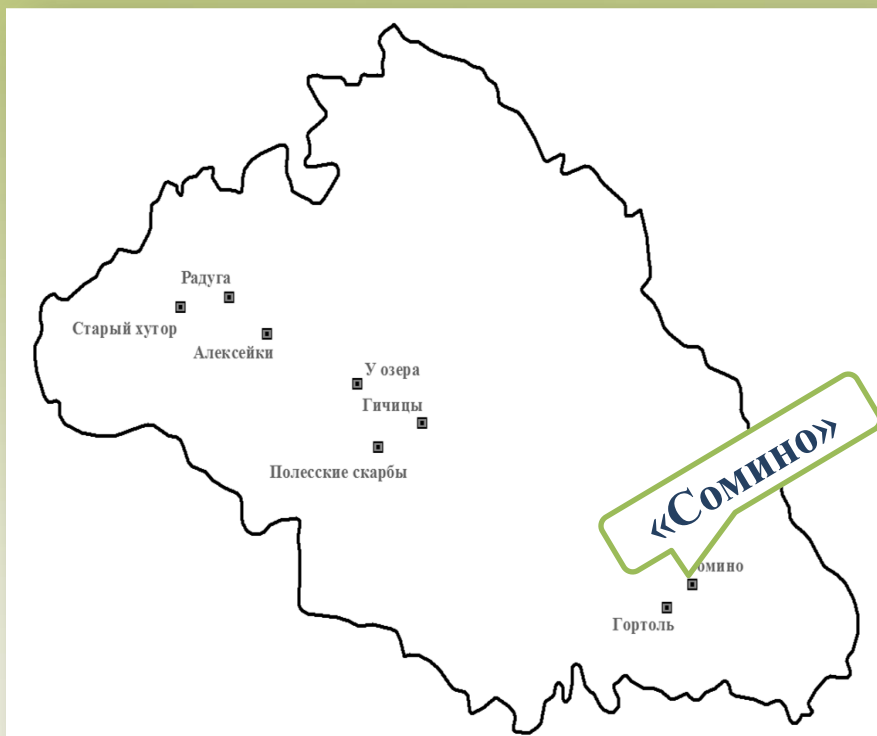
3.7. Агрэкоусадьба «Радуга»

3.8. Агрэкоусадьба «Гичица»



3. Агрэкоусадьбы раёна

3.1. Агрэкоусадьба «Сомино»



Название	Адрес	Контактное лицо	Телефон	Баня	Интернет	Водоем	Питание	Охота	Рыбалка
Сомино	д. Сомино, ул. Озёрная, 15	Протас Александр Александрович	80164539485; 80293645695	да		да		да	да



Содержание атласа

Содержание раздела



3. Агроекоусадьбы района

3.2. Агроекоусадьба «Старый хутор»



Название	Адрес	Контактное лицо	Телефон	Баня	Интернет	Водоем	Питание	Охота	Рыбалка
Старый Хутор	д. Скураты, ул.Шоссейная,1	Мельников Вячеслав Михайлович	80296421784				да		



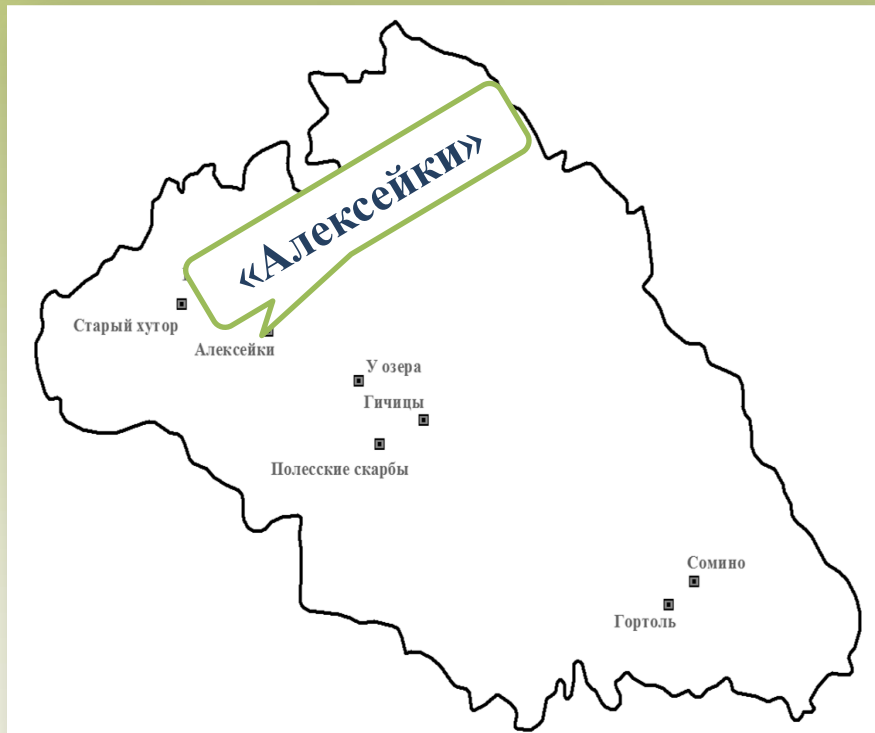
Содержание атласа

Содержание раздела



3. Агроекоусадьбы района

3.3. Агроекоусадьба «Алексейки»



Название	Адрес	Контактное лицо	Телефон	Баня	Интернет	Водоем	Питание	Охота	Рыбалка
Алексейки	д. Алексейки, ул. Центральная, 1	Шиш Яков Константинович	80164552622; 80297244294	да	да	да	да	да	да



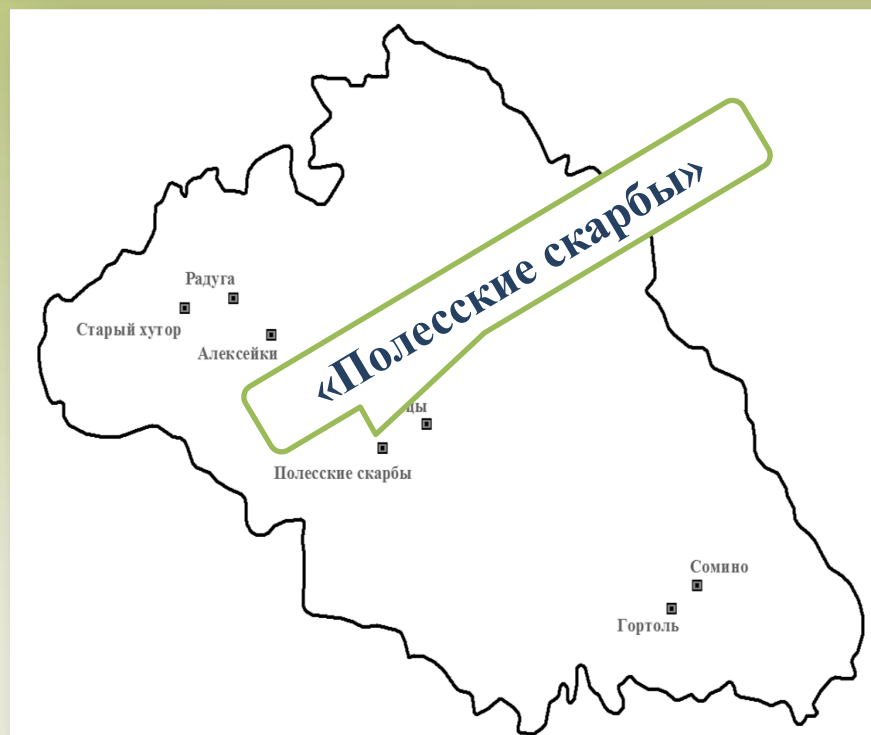
Содержание атласа

Содержание раздела



3. Агроусадьбы района

3.4. Агроусадьба «Полесские скарбы»



Название	Адрес	Контактное лицо	Телефон	Баня	Интернет	Водоем	Питание	Охота	Рыбалка
Полесские скарбы	д. Вулька Обровская, ул. Советская,25	Куцко Евгений Александрович	80297221979						



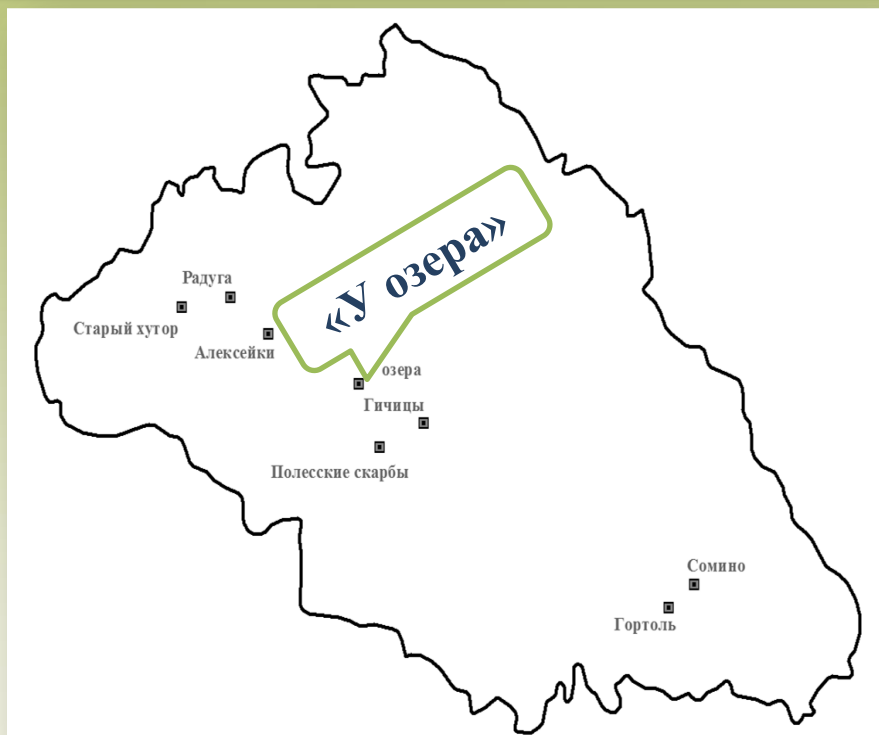
Содержание атласа

Содержание раздела



3. Агроекоусадьбы района

3.5. Агроекоусадьба «У озера»



Название	Адрес	Контактное лицо	Телефон	Баня	Интернет	Водоем	Питание	Охота	Рыбалка
У озера	д Яглевичи, ул. Лесная, 13а	Баглай Ирина Владимировна	80292262136			да			да



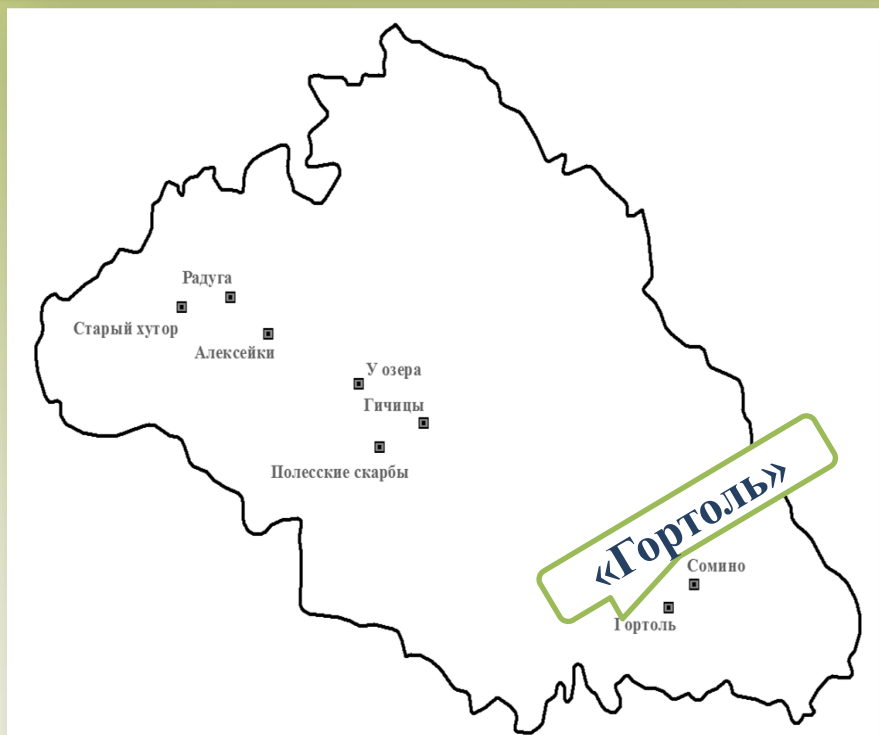
Содержание атласа

Содержание раздела



3. Агроекоусадьбы района

3.6. Агроекоусадьба «Гортоль»



Название	Адрес	Контактное лицо	Телефон	Баня	Интернет	Водоем	Питание	Охота	Рыбалка
Гортоль	д. Гортоль пер.Школьный, 7	Марчук Иван Александрович	80293322867; 80164539234			да	да		



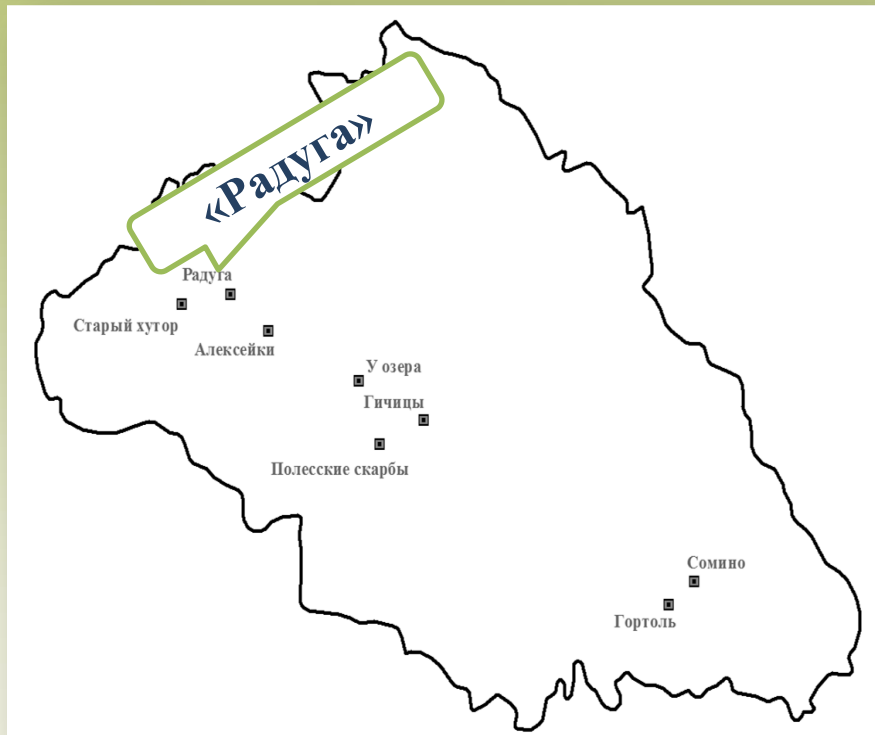
Содержание атласа

Содержание раздела



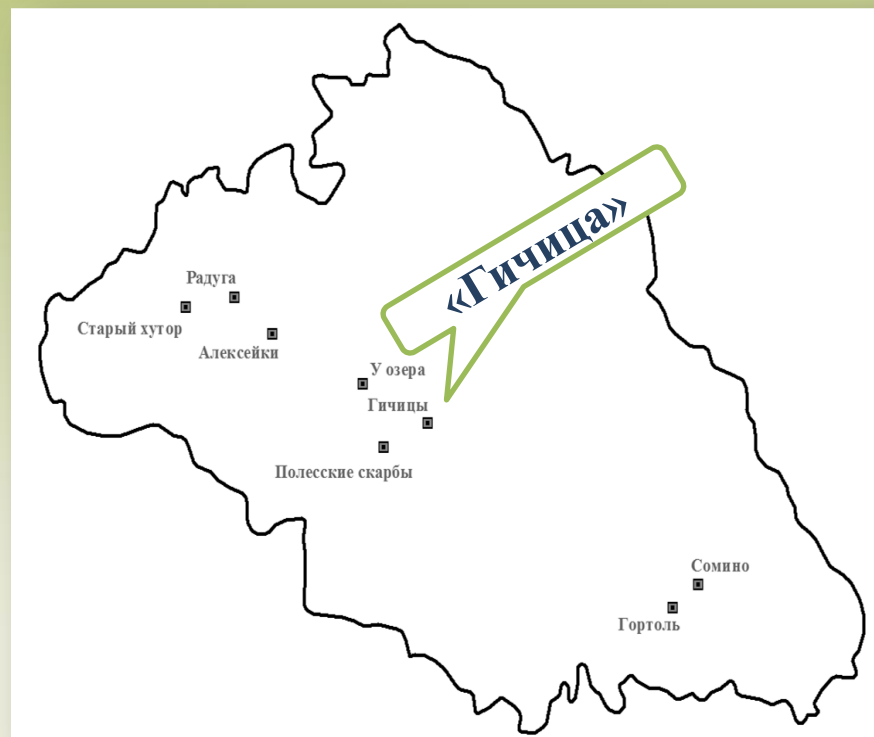
3. Агроекоусадьбы района

3.7. Агроекоусадьба «Радуга»



Название	Адрес	Контактное лицо	Телефон	Баня	Интернет	Водоем	Питание	Охота	Рыбалка
Радуга	г. Косово, ул. Т. Костюшко, 23	Худякова Анна Федоровна	80299187207; 80164532447						





Название	Адрес	Контактное лицо	Телефон	Баня	Интернет	Водоем	Питание	Охота	Рыбалка
Гичица	д. Гичицы	Пушило А.М.			да		да		



Содержание атласа

Содержание раздела

